

# COMUNE DI CAMPORA

PROVINCIA DI SALERNO

Autorizzazione per il taglio, con riduzione dell'estensione,  
di siepi, filari o altre formazioni forestali non ricomprese nei boschi e  
ricadenti in zone Agricole  
Regolamento regionale n. 3/2017, artt. 124

**ELABORATI:**  
**1) *Relazione tecnica e cartografie.***

COMMITTENTE: Antonio Casuccio



CAMPORA 27.03.2024

COMUNE DI CAMPORA  
Protocollo Arrivo N. 3071/2024 del 14-10-2024  
Allegato 3 - Copia Documento

a) Generalità del richiedente

Il soprassuolo oggetto d'intervento rientra nelle proprietà del Sig. Antonio Casuccio nato a Vallo della lucania (SA) l' 13.05.1960 ed ivi residente in via Contrada S. Antonio n°4 – Campora (SA).La seguente relazione di taglio è stata redatta ad integrazione dell'istanza di autorizzazione al taglio da inoltrare alla Comunità Montana Alto Calore Salernitano, ai sensi dell'art.124 del reg. reg. n.3/2017.

b) Documentazione o autocertificazione attestante il possesso del bene

Di seguito si riportano le visure catastali, attestanti il possesso del bene. Si allega, inoltre l'incarico professionale al sottoscritto.

c) Dati catastali del bosco

Il soprassuolo da sottoporre a taglio colturale, di proprietà del sig. Antonio Casuccio, è ubicato interamente in agro di Campora (SA) , località “C. Sàlice”, foglio di mappa catastale n.9 particelle nn. 172

d) Superficie totale e quella da sottoporre al taglio

La superficie catastale non coincide con quella del soprassuolo oggetto di taglio colturale così ripartita:

Numero di foglio	Particella (n)	Superficie catastale (HA)	Superficie intervento (HA)
9	172	0.25.00	0.10.00
Totale		0.25.00	0.10.00

La differenza di superficie è dovuta al fatto che il restante 0.1500 h ricadono in zona agricola.

COMUNE DI CAMPORA  
Protocollo Arrivo N. 3071/2024 del 14-10-2024  
Allegato 3 - Copia Documento

**a) Superficie di eventuali tagliate a raso**

In continuità con il soprassuolo da sottoporre al taglio non sono presenti boschi cedui con tagliate a raso effettuate nei precedenti tre anni, o boschi di alto fusto oggetto di taglio negli ultimi cinque anni.

**b) Anno dell'ultima utilizzazione e modalità di esecuzione del taglio**

Da informazioni reperite in loco, non è nota la data dell'ultima utilizzazione e non si conosce con esattezza la natura tecnica dell'intervento realizzato.

**c) Inquadramento del contesto territoriale ed eventuali vincoli presenti**

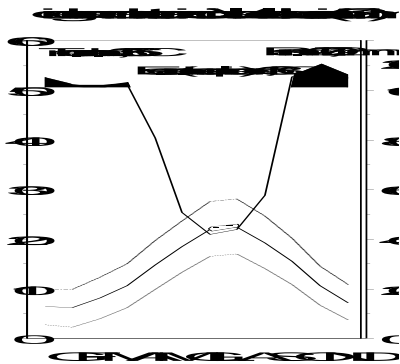
Da Campora il terreno è raggiungibile con automezzi percorrendo la strada comunale denominata via san leo a circa 830 metri bisogna girare a sinistra percorrendo altri 750metri circa si trova la proprietà del Sig. Antonio Casuccio.

L'area d'intervento ricade nel perimetro del Parco Nazionale del Cilento, Vallo di Diano ed Alburni, zona C2. Il Filare è compreso in aree della Rete Natura 2000. Nello specifico è l'area IT8050024 Denominata Monte Cervati, Centaurino e Montagne di Laurino. Il filare di piante rientra nel territorio di competenza dell'Autorità di Bacino Campania sud, nelle Norme di Attuazione del Piano Stralcio (art.46 comma 3) si afferma che sono ammessi i tagli in fustaia. Trattandosi di taglio culturale, l'intervento non è soggetto ad autorizzazione paesaggistica ai sensi dell'art.149 del D.Lgs. 22 gennaio 2004 n.42.

Per descrivere le caratteristiche fisiche dell'ambiente (clima, geologia, pedologia) e vegetazionali, sono state utilizzate le schede dei sistemi e sottosistemi ambientali contenute nel Piano del Parco Nazionale del Cilento, Vallo di Diano ed Alburni.

L'area d'intervento ricade nella Sistema Argilloso-Marnoso 20 - Sottosistema delle Depressioni morfostrutturali

CLIMA



Stazione Termopluviometrica	Regione	Termotipo	Ombrotipo	Io	Ios	Ios3	Ic	Itc
Vallo (521m)	Transizione	collinare	umido	7,8	1,92	2,17	16,3	260,7

P annue (mm)	P est (mm)	N mesi di aridità	N mesi con T min minore 10°	N mesi con T min maggiore 6°	T min mese più freddo	T max (°C)	Tmin (°C)	T med (°C)
1270,2	137,05	1	3	8	2,85	18,11	9,02	13,56

LITOMORFOLOGIA

Morfologie ondulate comprese fra rilievi carbonatici a morfologia aspra, costituite da successioni prevalentemente pelitiche, inglobanti, a luoghi, olistoliti calcarei di varie dimensioni emergenti dalle pendici per morfoselezione.

SUOLO

Suoli profondi o moderatamente profondi, calcarei, a tessitura fine, sovente scheletrica (*Typic e Aquic Haplustepts* franco-limoso-argillosi e franco-scheletrici)

Attitudini specifiche

Suoli ad attitudine foraggero-zootecnica e forestale.

Rischio di degradazione

Moderato rischio di erosione idrica diffusa e concentrata. Moderato rischio di erosione accelerata per movimenti di massa.

CARATTERI DISTINTIVI

Sottosistema che presenta forti affinità, per vocazione ed uso, al sottosistema collinare del medesimo sistema. Se ne differenzia soprattutto per una maggiore presenza di aree occupate da vegetazione forestale (cerrete e boschi misti termofili).

Indice di qualità ambientale Q = 2,52 (medio-alta)

VEGETAZIONE E FLORA

Boschi a dominanza di *Quercus cerris*, prevalentemente governati ad alto fusto, con *Acer neapolitanum*, *Ostrya carpinifolia*, *Fraxinus ornus* e *Malus sylvestris*. Localmente *Carpinus betulus*, *Acer campestre*, *Sorbus torminalis*.

Cespuglieti a dominanza di *Spartium junceum* con *Prunus spinosa* e *Rubus* sp.pl..

Praterie emicriptofitiche a cotica continua dei suoli argillosi caratterizzate da *Brachypodium rupestre*, *Bromus erectus* e *Dorycnium pentaphyllum*.

VEGETAZIONE POTENZIALE

Cerrete termofile  
Boschi di roverella.

## **FAUNA**

### **Zoocenosi agricole**

Zoocenosi dominate da specie sinantropiche legate alle attività agricole e ad esse legate per l'alimentazione e/o per la riproduzione o ad aree in cui l'agricoltura e la pastorizia di collina e valle è stata abbandonata

### **Zoocenosi Boschive temperate mesofile**

Zoocenosi boschive mesofile, stagionali, importanza trofica dei decompositori tutto l'anno e degli erbivori in primavera ed estate

### **Zoocenosi boschive mediterranee termofile**

Zoocenosi boschive termofile, con copertura arborea tutto l'anno, ricche di alimento tutto l'anno e perciò poco stagionali ma con uccelli e insetti migratori, importanza trofica dei decompositori

### **Zoocenosi degli arbusteti mediterranei**

Comunità stagionale, erbivori e insettivori dominanti, entomocenosi legate alla flora arbustiva, specie termofile, uccelli passeriformi migratori

### **Zoocenosi delle praterie montane**

Comunità stagionale, terricole, predominanza di erbivori, entomocenosi stagionali legate alla flora erbacea

## **e) Descrizione del soprassuolo e del tipo d'intervento**

Il soprassuolo da sottoporre ad intervento colturale ricade in una zona agricola. In particolare si tratta di un filare di piante costituite da roverella e cerro che impediscono la crescita della coltura che il proprietario intende coltivare nello specifico si tratta di una piantagione di noce. Inoltre queste piante sono attraversate da un filo elettrico quindi potrebbero creare dei danni alla rete elettrica e nelle vicinanze è presente un fabbricato di un privato. Il soprassuolo non è stato mai oggetto di pianificazione o di alcun intervento a memoria del proprietario. Intervento proposto è il taglio di alcune piante che da un lato sono pericolose per la pubblica incolumità e dall'altro per consentire alle piante di noci di crescere.

Intervento rientra nell'articolo 124 del regolamento forestale del 2017 per tagli con riduzione dell'estensione, di siepi, filari o altre formazioni forestali non ricomprese nei boschi e ricadenti in zone agricole La legge 394/91 - articolo 12 - per le zone C fa divieto di eseguire opere di trasformazione del territorio, consentendo però le utilizzazioni produttive tradizionali.

Pertanto, in accordo con quanto previsto nelle "Linee Guida per la Gestione delle Risorse Forestali e Pastorali nei Parchi Nazionali" e nelle "Linee Guida per la Redazione dei Piani di Assestamento Forestale nel Territorio del Parco Nazionale del Cilento e Vallo di Diano" redatte dall'Accademia Italiana di Scienze Forestali (Ciancio-Corona-Marchetti-Nocentini

L'intervento prevede il prelievo di n. 6 piante.

In allegato verranno inserite tutte le cartografie necessarie e le fotografie che confermano la situazione attuale.

**f) Piedilista di martellata**

In allegato è stato inserito il piedilista di martellata da cui si desume che le piante martellate sono:

- n.6 piante di Cerro e roverella con diametro a 1,30cm superiore a 18 cm numerate con vernice rossa indelebile (dalla n.1 alla n.6) e contrassegnate col martello forestale ODAF SA 970;

**a) Destinazione dei residui dell'utilizzazione**

I residui delle lavorazioni dovranno essere trattati nei modi previsti dall'art. 58 comma 8 del Regolamento regionale n.3/2017.

**b) Corografia in scala 1:10000**

In allegato si riporta una corografia in scala 1:10.000 con la superficie oggetto d'intervento.

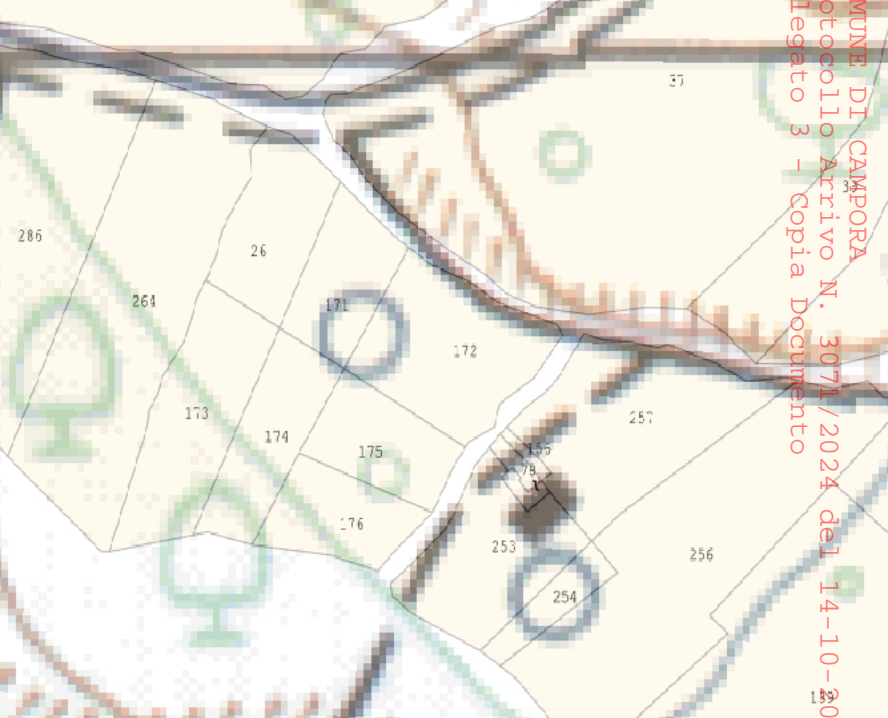
**c) Planimetria catastale in scala 1:2000**

In allegato si riporta l'estratto di mappa catastale con evidenziata le aree d'intervento.

Campora 27.03.2024




Piedilista Della Martellata		
N. Pianta	Diametro	Specie
1	48	Roverella
2	47	Roverella
3	70	Roverella
4	40	Cerro
5	67	Roverella
6	65	Cerro







NE DI CAMPORA  
POLLIO Arrivo N. 3071/2024 del 14-10-  
gato 3 - Copia Documento

 A = Zona di intervento





Gustavo Trotta  
Stefano Campanella  
Notai

1

Repertorio n.ro 25227

Raccolta n.ro 8803

COMPRAVENDITA

REPUBBLICA ITALIANA

L'anno duemilaquattordici, il giorno dieci del mese di settembre in Roccadaspide alla Via XX Settembre n.ro 40, nel mio ufficio secondario.

Il 10 settembre 2014

Innanzi a me dott. STEFANO CAMPANELLA, Notaio in Eboli, iscritto al Ruolo del Collegio Notarile di Salerno ed alla presenza dei signori

ANTICO Gabriele, nato a Roccadaspide il 25 settembre 1942, con domicilio in Roccadaspide alla Via G. Giuliani n.ro 102

STABILE Antonio, nato a Roccadaspide il 10 luglio 1956 con domicilio ivi Via Cesine Soprane;

testi noti ed idonei, come mi confermano;

sono presenti:

CASUCCIO Rosa, nata a Campora (SA) il 25 novembre 1949, con domicilio in Campora (SA) Viale San Giovanni N. 23, Codice Fiscale CSC RSO 49S65 B555 W, che dichiara di essere vedova; da una parte;

CASUCCIO Antonio, nato a Vallo Della Lucania (SA) il 13 maggio 1960, con domicilio in Campora (SA) Contrada S. Antonio N. 4, Codice Fiscale CSC NTN 60E13 L628 R, che dichiara di essere coniugato in regime di comunione dei beni con la signora CALABRIA Giovanna, nata a Campora il 12 giugno 1963 Codice Fiscale CLB GNN 63H52 B555C; dall'altra.

I medesimi, della cui identità personale io Notaio sono certo, convengono quanto segue:

ARTICOLO 1: CONSENSO ED IMMOBILE

La signora Rosa CASUCCIO cede al germano Antonio CASUCCIO che compra, la piena proprietà della seguente consistenza immobiliare sita nel Comune di Campora e precisamente:

1) appezzamento di terreno agricolo alla Località Isca dell'estensione complessiva di catastali metri quadrati 5089 (cinquemilaottantanove) quanti realmente siano, ricadente secondo il vigente Piano Regolatore in "Zona E/1 Agricola Rada"; confinante nell'insieme con p.lle 174 e 171 e strada Vicinale da due lati, salvo altri con la precisazione che le particelle 172 e 176 vengono cedute in ragione di un mezzo dell'intero mentre la p.lla 175 viene ceduta per l'intero.

In Campora.

Nel Catasto Terreni:

foglio 9 mappale 172 a 25 ca 00 natura e classe seminativo di cl.3 R.D. euro 3,23 R.A. euro 8,39

foglio 9 mappale 176 a 12 ca 92 natura e classe seminativo di cl. 3 R.D. euro 1,67 R.A. euro 4,34

entrambi in ditta a Casuccio Antonio e Casuccio Rosa per 1/2 ciascuno di proprietà

foglio 9 mappale 175 a 12 ca 97 natura e classe seminativo di

REGISTRATO

Agenzia Entrate

di Eboli

il 29/09/2014

al n. 5327

Serie 1T

e. ✓

TRASCRITTO

Agenzia del Territorio

di SALERNO

in data 30/09/2014

ai N.ri 32240/26989

con e. ✓

COMUNE DI CAMPORA  
Protocollo Arrivo N. 3071/2024 del 14-10-2024  
Allegato 3 - Copia Documento

Scansionato con CamScanner



cl. 3 R.D. euro 1,67 R.A. euro 4,35  
 in ditta a Feola Angela nata a Campora il 11.12.1896 proprietà  
 per 138/1485, Feola Angela nata a Campora il 29.9.1940 pro-  
 prietà per 138/1485, Feola Antonia nata a Campora proprietà  
 per 138/1485, Feola Concetta nata a Campora il 24.1.1909  
 proprietà per 138/1485, Feola Giovannina nata a Campora il  
 16.12.1917 proprietà per 138/1485, Feola Giuseppe nato a  
 Campora il di 8.1.1915 proprietà per 243/1485, Feola Luigia  
 nata a Campora il 4.10.1920 proprietà per 138/1485, Feola Rosa  
 nata a Campora il 19.9.1898, proprietà per 138/1485, Laurito  
 Angelina, nata a Campora il 23.1.1936, proprietà per 138/1485,  
 Laurito Sabato, nato a Campora il 27.1.1907 usufruttuario  
 parziale, Liotto Claudia nata a Campora il 24.7.1947, pro-  
 prietà per 69/1485 e Liotto Salvatrice nata a Campora il  
 9.2.1943, proprietà per 69/1485.

In ordine alla provenienza si precisa che:

- le p.lle 172 e 176 fol. 9 pervennero ai germani Casuccio Antonio e Casuccio Rosa per 1/2 ciascuno di proprietà in virtù di successione in morte del proprio genitore, signor Casuccio Vito che era nato a Campora il 23 luglio 1924 e deceduto in data 31 marzo 2009, devolutasi per legge in favore dei suoi figli Casuccio Antonio e Rosa, sopra generalizzati, previa rinuncia all'eredità dell'altra figlia Casuccio Nicolina con verbale del Tribunale di Vallo Della Lucania il 15.4.2009 reg.to a Vallo Della Lucania il 24.6.2009 n. 815 (den. di succ. presentata all'Ufficio del Registro di Vallo della Lucania in data 15.3.2012 e reg.ta al n. 193 vol. 9990/12 trascritta a Salerno il 20.11.2012 nn. 45885/34851) mentre la p.lla 175 pervenne alla venditrice in virtù di possesso ultraventennale continuo, pacifico, pubblico, non interrotto ed esercitato animo domini, come dichiara la parte venditrice e la parte acquirente prende atto.

2) diritti di comproprietà in ragione di sette ottavi dell'appezzamento di terreno agricolo alla Località Petrezzola dell'estensione complessiva di catastali metri quadrati 13.540 (tredicimilacinquecentoquaranta) o quanti realmente siano, ricadente secondo il vigente Piano Regolatore in "Zona E/1 Agricola Rada"; confinante con Strada Vicinale, p.lla 67, p.lla 15, e p.lla 65, salvo altri.

In Campora.

Nel Catasto Terreni: **foglio 8 mappale 16** Ha 1 a 35 ca 40 natura e classe pascolo arb di cl. 2 R.D. euro 13,99 R.A. euro 17,48

in ditta a Casuccio Amalia nata a Campora il 1.1.1900 proprietà per 1/20, Casuccio Angelina nata a Campora il 1.1.1900, proprietà per 1/20, Casuccio Antonia nata a Campora il 1.1.1900, proprietà per 1/20, Casuccio Antonio, nato a Vallo Della Lucania il 13.5.1960, proprietà per 1/8, Casuccio Giovannina nata a Campora il 1.1.1900 proprietà per 1/20, Casuccio Rosa nata a Campora il 25.11.1949, proprietà per 1/8,



OGGETTO: Affidamento incarico Professionale

Il sottoscritto Antonio Casuccio nato a Vallo Della Lucania (SA) il 13/05/1960

ed ivi residente in via Contrada S. Antonio n°4, Campora (SA), in qualità di proprietario del terreno, con la presente conferisce formale incarico al DR.

FOR. JUNIOR CALABRIA GIUSEPPE MANIO di redigere:

La relazione di taglio ai sensi dell'articolo 30 comma 2 lettera a) ed articolo 32 del Regolamento Regionale n.3/2017 ss.mm.ii;

per interventi culturali su siepi, filari o altre formazioni forestali non ricomprese nei boschi e ricadenti in zone Agricole, ubicati in agro a Campora (SA) foglio 9 particelle 172

Campora il 27/03/2024

In fede

*Concetta*

COMUNE DI CAMPORA  
Protocollo Arrivo N. 3071/2024 del 14-10-2024  
Allegato 3 - Copia Documento







ST 2022

**TS**

CARTA NAZIONALE DEI SERVIZI

REPUBBLICA ITALIANA

**TESSERA SANITARIA**

CARTA REGIONALE DEI SERVIZI





Codice Fiscale **CSCNTN60E13L628R** Sesso **M**

Cognome **CASUCCIO**

Nome **ANTONIO**

Data di scadenza **23/05/2028**

Luogo di nascita **VALLO DELLA LUCANIA**

Provincia **SA**

Data di nascita **13/05/1960**



Dati sanitari regionali

**TESSERA EUROPEA DI ASSICURAZIONE MALATTIA**





3 Cognome **CASUCCIO**

4 Nome **ANTONIO**

5 Data di nascita **13/05/1960**

6 Numero identificazione personale **CSCNTN60E13L628R**

7 Numero identificazione dell'istituzione **SSN-MIN SALUTE - 500001**

8 Numero di identificazione della tessera **80380001505207655081**

9 Scadenza **23/05/2028**



Cognome..... CALABRIA  
Nome..... GIUSEPPE MARIO  
nato il..... 13-10-1992  
(alto n..... 507 P..... 1 S..... A..... )  
a..... VALLO DELLA LUCANIA SA..... )  
Cittadinanza..... ITALIANA  
Residenza..... CAMPORA (SA)  
Via..... VIA GENIO, 37  
Stato civile..... STATO LIBERO  
Professione..... STUDENTE

CONNOTATI E CONTRASSEGNI SALIENTI

Statura..... 1,85  
Capelli..... NERI  
Occhi..... CASTANI  
Segni particolari..... ===NESSUNO===



Firma del titolare. *Giuseppe Mario CALABRIA*

..... CAMPORA li 17-07-2015

Impronta del dito  
indice sinistro

IL SINDACO





SCADE IL 13-10-2025



AT 5358079



REPUBBLICA ITALIANA



COMUNE DI  
CAMPORA (SA)

CARTA D'IDENTITA'

N° AT 5358079

DI

CALABRIA

GIUSEPPE MARIO